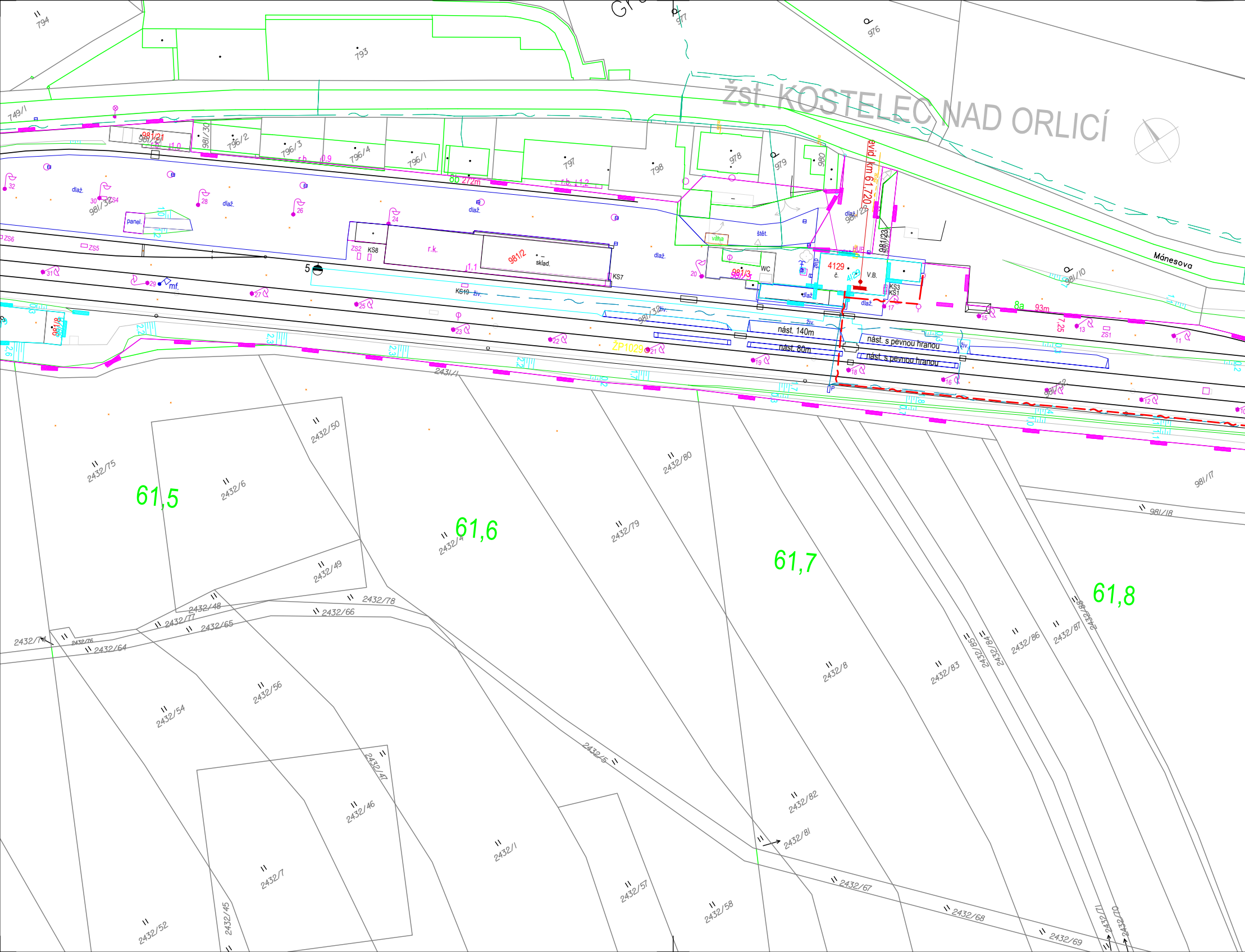
žst. KOSTELEC NAD ORLICÍ
Mánesova
evid. km 61,720
61,5
61,6
61,7
61,8
4129
981/2
981/3
981/21
sklad.
r.k.
V.B.
č.
WC
váha
štět.
panel.
dlaž.
živ.
mf.
nást. 140m
nást. 80m
nást. s pevnou hranou
nást. s pevnou hranou
ŽP1029
8a
93m
86
272m
r.b. 1,0
r.b. 0,9
r.b. 1,2
KS1
KS3
KS7
KS8
KS19
ZS1
ZS2
ZS4
ZS5
ZS6
5
793
794
796/1
796/2
796/3
796/4
797
798
976
977
978
979
980
749/1
981/10
981/17
981/18
981/23
981/30
981/32
2431/1
2432/1
2432/4
2432/5
2432/6
2432/7
2432/8
2432/45
2432/46
2432/47
2432/48
2432/49
2432/50
2432/52
2432/54
2432/56
2432/57
2432/58
2432/64
2432/65
2432/66
2432/67
2432/68
2432/69
2432/70
2432/71
2432/74
2432/75
2432/76
2432/77
2432/78
2432/79
2432/80
2432/81
2432/82
2432/83
2432/84
2432/85
2432/86
2432/87
2432/88

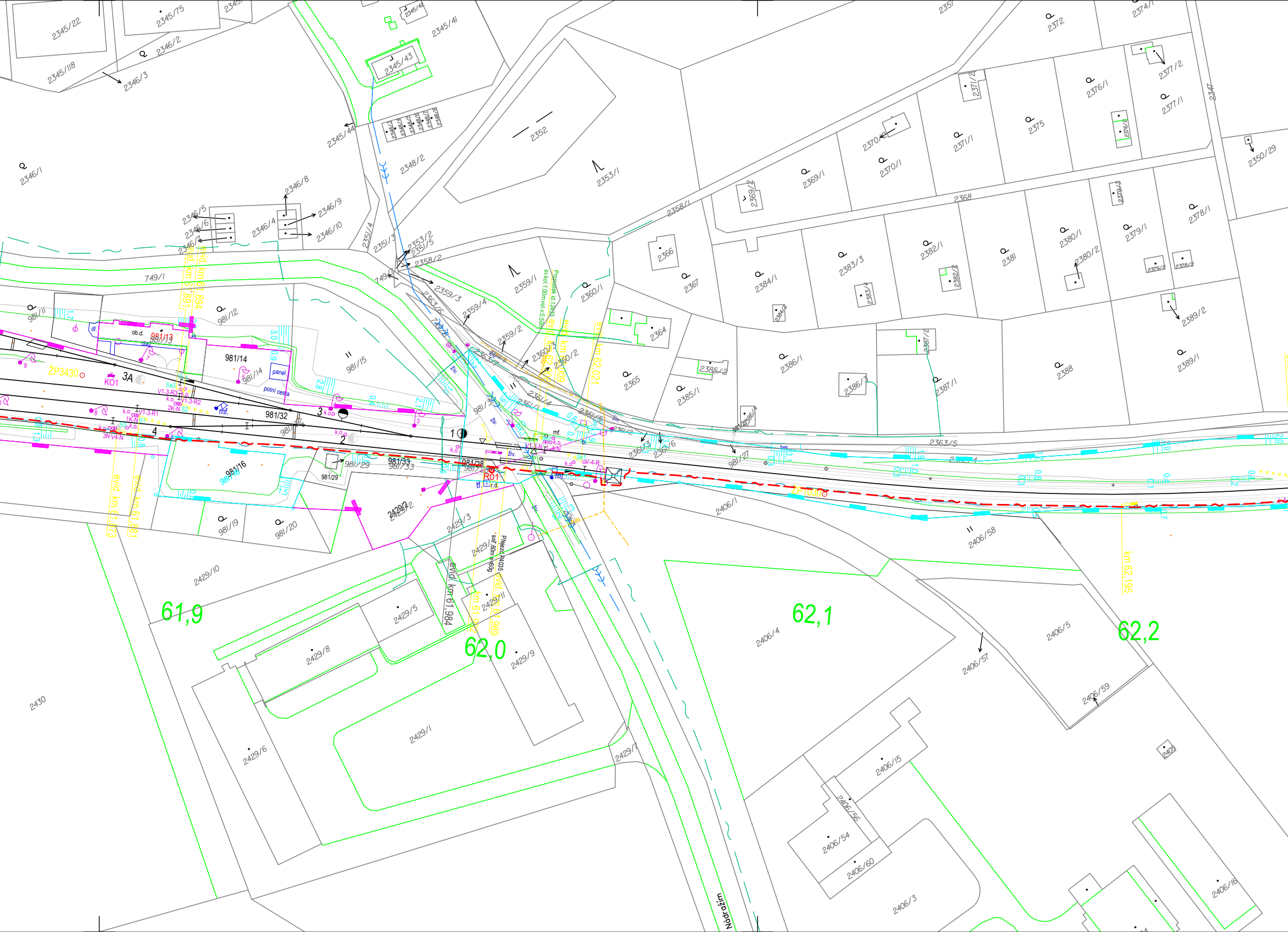
2345/22
2345/75
2346/2
2345/118
2346/3
2345/41
2345/43
2345/44
2352
2353/1
2346/1
2346/8
2346/5
2346/6
2346/7
2346/4
2346/9
2346/10
2348/2
2351/4
2351/3
2353/2
2351/5
2358/2
2358/1
749/1
2359/3
2359/1
2359/4
2359/2
2360/1
2360/3
2360/2
2363/6
2363/5
2361/1
2361/3
2361/6
2364
2365
2366
2367
2368
2369/1
2369/2
2370/1
2370/2
2371/1
2371/2
2372
2374/1
2375
2376/1
2376/3
2377/1
2377/2
2347
2350/29
2378/1
2378/2
2379/1
2379/3
2380/1
2380/2
2381
2382/1
2382/2
2383/3
2383/4
2384/1
2384/2
2385/1
2385/2
2386/1
2386/3
2387/1
2387/2
2388
2389/1
2389/2
981/11
981/12
981/13
981/14
981/15
981/16
981/19
981/20
981/27
981/28
981/29
981/32
981/33
981/35
ob.d.
panel
polní cesta
ŽP3430
KO1
3A
1
2
3
4
mf.
živ.
bet.
R01
ŽP3033
evid. km 61,894
evid. km 61,891
evid. km 61,873
km 61,881
evid. km 61,984
km 61,972
evid. km 61,989
evid. km 62,009
evid. km 62,021
km 62,195
Propustek id.12533 sv.kol. 1,00m vol.v.0,50m
Přejezd P4035 šaž. 60m a 60m
2406/1
2406/58
2406/4
2406/5
2406/57
2406/59
2406/15
2406/56
2406/54
2406/60
2406/3
2406/16
2405
2429/2
2429/3
2429/10
2429/5
2429/8
2429/9
2429/11
2429/1
2429/6
2429/7
2430
61,9
62,0
62,1
62,2
Nádražní

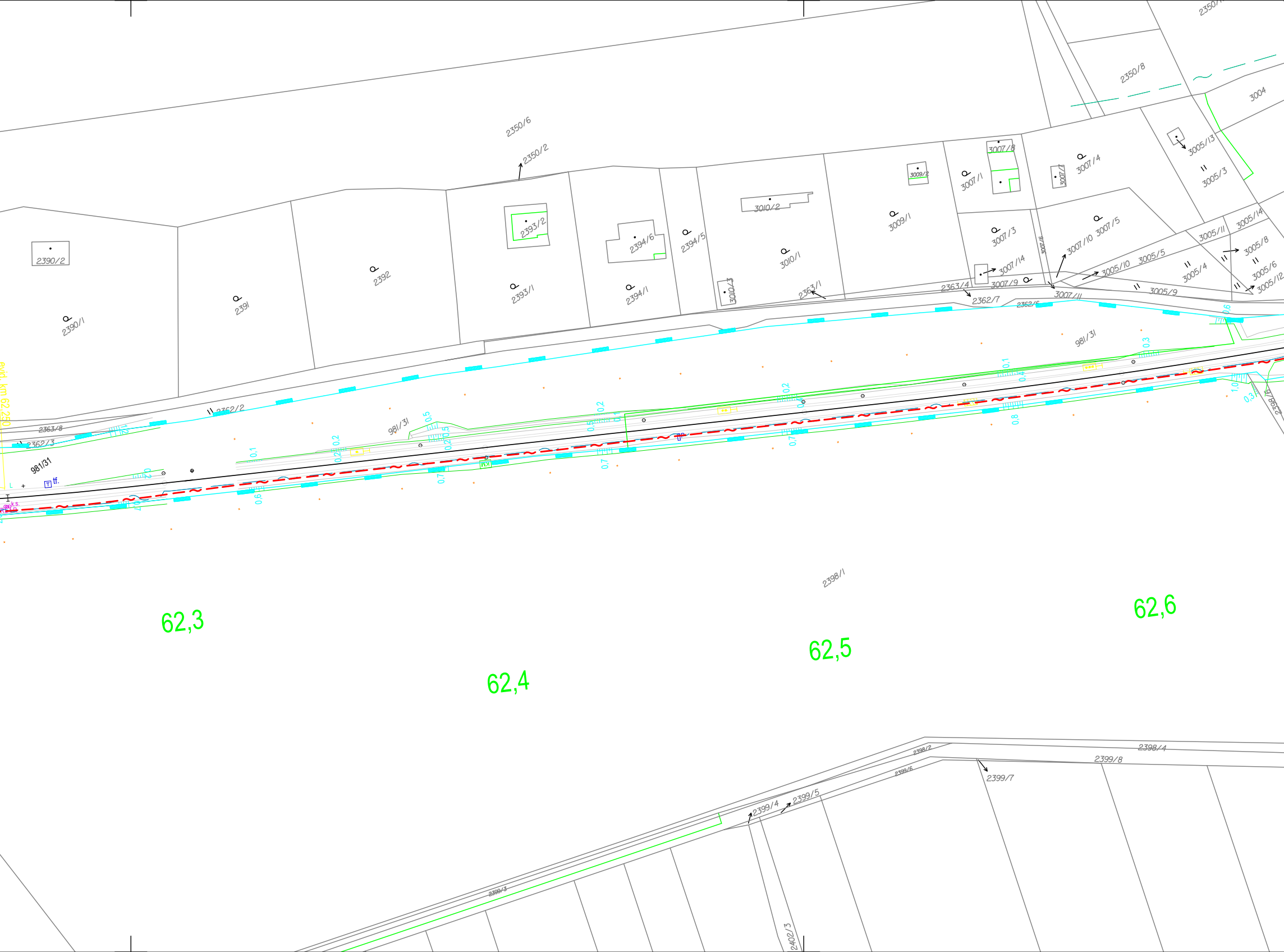
2350/6
2350/2
2350/8
3004
2390/2
2390/1
2391
2392
2393/2
2393/1
2394/6
2394/1
2394/5
3010/2
3010/1
3010/3
2363/1
3009/2
3009/1
3007/8
3007/1
3007/7
3007/4
3007/3
3007/14
3007/9
3007/6
3007/10
3007/5
3007/11
2363/4
2362/7
2362/5
3005/13
3005/3
3005/14
3005/11
3005/8
3005/5
3005/10
3005/4
3005/6
3005/9
3005/12
2362/2
2363/8
2362/3
981/31
981/31
981/31
tf.
evid. km 62,250
2398/6
2398/1
62,3
62,4
62,5
62,6
2398/2
2398/4
2399/8
2399/7
2399/6
2399/5
2399/4
2399/3
2402/3

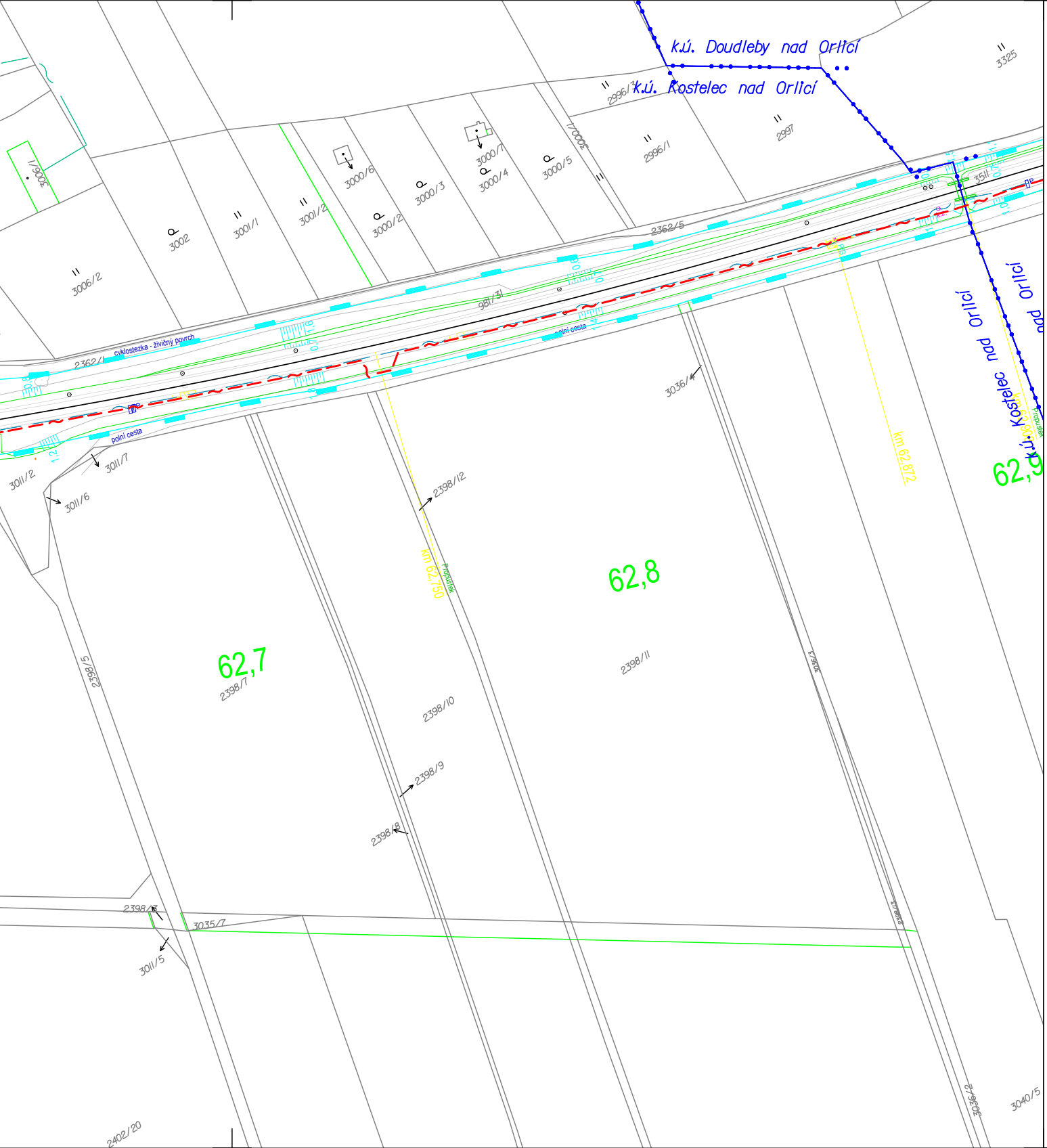
k.ú. Doudleby nad Orlicí
k.ú. Kostelec nad Orlicí
k.ú. Kostelec nad Orlicí
62,7
62,8
62,9
km 62,750
km 62,872
Propustek
cyklostezka - živičný povrch
polní cesta
polní cesta
3325
2996/1
2997
2996/3
3000/1
3000/7
3000/4
3000/5
3000/6
3000/3
3000/2
3001/2
3001/1
3002
3006/2
3006/1
2362/5
2362/1
981/31
3511
3036/4
3011/2
3011/7
3011/6
2398/12
2398/7
2398/11
2398/10
2398/9
2398/8
2398/5
2398/1
3035/7
3011/5
2402/20
3036/1
3036/2
3040/5

LEGENDA:

NOVÉ ZAŘÍZENÍ

- Projektovaná kabelová trasa
- Projektovaná trasa uzemnění
- Stávající kabelová trasa, záfukování DOK
- KO Kabelový objekt
- Rezerva na TK/ zab. zař. kabelu
- Kabelová komora pro rezervu/spojku DOK

KATASTRÁLNÍ MAPA

- hranice drážního pozemku (SŽDC, s.o.)
- hranice drážního pozemku (ČD, a.s.)
- hranice parcelní
- hranice katastrální

STÁVAJÍCÍ INŽENÝRSKÉ SÍTĚ

- STÁVAJÍCÍ TRASA KABELU SSZT ZAB. ZAŘ
- SDĚLOVACÍ KABELY
- NN KABELY PODZEMNÍ
- VN KABELY PODZEMNÍ
- NN KABELY NADZEMNÍ
- VN KABELY NADZEMNÍ
- VVN KABELY NADZEMNÍ
- VODOVOD
- KANALIZACE
- NTL PLYNOVOD
- STL PLYNOVOD
- VTL PLYNOVOD

Poznámka:
Zákres všech inženýrských sítí má pouze informativní charakter, před realizací je nutné
V ochranných pásmech inženýrských sítí je nutný opatrný ruční výkop.
Veškerá křížení kabelů s tratí či inženýrskými sítěmi musí splňovat normy:
ČSN 73 6005 Prostorové uspořádání sítí technického vybavení

vytyčení jejich správci.

Klad listů:

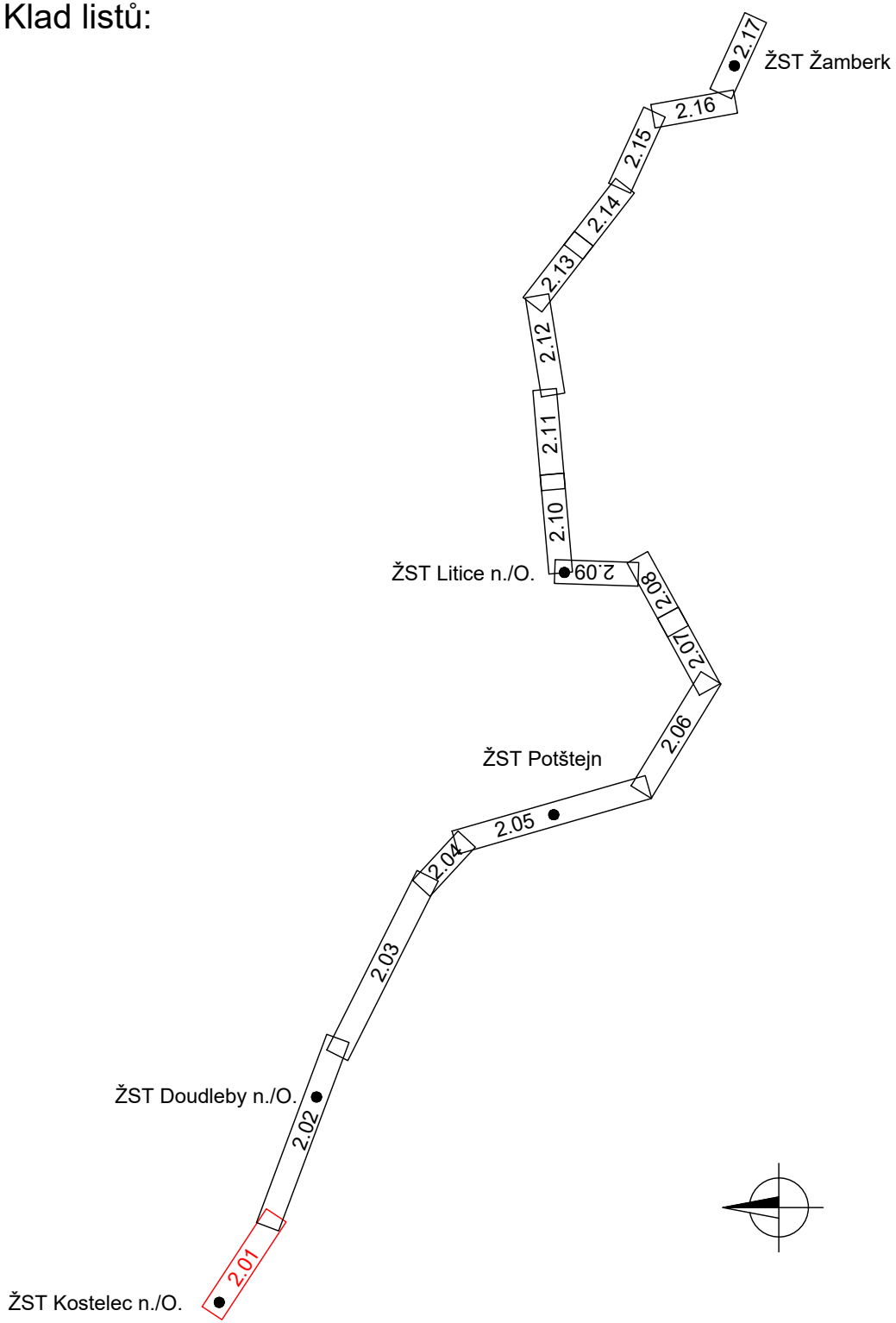
2.17
ŽST Žamberk
2.16
2.15
2.14
2.13
2.12
2.11
2.10
ŽST Litice n./O.
2.09
2.08
2.07
2.06
ŽST Potštejn
2.05
2.04
2.03
ŽST Doudleby n./O.
2.02
2.01
ŽST Kostelec n./O.

			ČÍSLO SOUPRAVY:
Č. ZMĚNY	DATUM	POPIS REVIZE	

HLAVNÍ INŽENÝR	Ing. Roman Skoták
ODPOVĚDNÝ PROJ.	Ing. Martin Janečka
VYPRACOVAL	Bc. Marek Labudík
KONTROLOVAL	Ing. Jiří Šipr
ČÍS. ZAKÁZKY	19001

IXPROJEKTA

IXPROJEKTA s.r.o.
Heršpická 813/5
639 00 Brno - Štýřice

INVESTOR:	SŽDC, s.o., Dlážděná 1003/7, 110 00 Praha 1	KRAJ/ÚŘAD	Královehradecký
OBJEDNAVATEL:	SŽDC, s.o., Stavební správa východ, Nerudova 1, 772 58 Olomouc	LOKALITA	-
NÁZEV OBJEKTU:	Výstavba DOK v traťovém úseku Žamberk - Potštejn **C. SITUACE STAVBY**	FORMÁT	10xA4
		MĚŘÍTKO	1:1000
		DATUM	02/2020
		STUPEŇ	PROJEKT
NÁZEV PŘÍLOHY:	**Koordinační situace stavby v M 1:1.000, list 1**	ČÁST DOKUM.: **C.2**	PŘÍLOHA: **2.01**